PASSEPORT

© Elias Djemil

Il est fortement recommandé de communiquer avec les sites d'intérêt avant de vous déplacer *afin de prendre connaissance de leurs heures d'ouverture. Les sites paysagers et du patrimoine bâti qui sont proposés dans ce circuit ne permettent pas tous de vous arrêter directement sur place.*

Cher visiteur...

Au cœur de l'histoire de la région de Lotbinière, l'agriculture a occupé une place importante dans le développement du territoire.

Avec ardeur et courage, nos pionniers ont défriché et cultivé les terres, façonnant, petit à petit, les paysages que nous admirons aujourd'hui, entre fleuve, plaines et montagnes. Bien sûr, les activités économiques et sociales se sont depuis diversifiées, entraînant l'apparition de nouveaux métiers et savoir-faire. Cependant, l'agriculture a toujours été présente, s'adaptant sans cesse aux nouveaux besoins des habitants et aux défis du monde.

Aujourd'hui, les pionniers d'hier ont laissé la place à des femmes et des hommes qui prolongent leurs œuvres. Ce sont les créations de ces nouveaux bâtisseurs que nous entendons mettre en valeur à travers le projet ***Nous sommes Lotbinière***. Avec celui-ci, qui affirme notre identité profonde, nous déployons des circuits patrimoniaux qui vous guideront à travers votre voyage pour y découvrir différents sites d'intérêt de la région de Lotbinière.

Dans chacun des circuits, ces sites d'intérêt mettront en évidence les savoir-faire anciens des acteurs locaux issus du milieu agricole en plus de présenter des unités du paysage et des éléments du patrimoine bâti, témoins de l'histoire du passé, du présent et du futur !

Quels sont les savoir-faire anciens encore en pratique aujourd'hui ? Comment les acteurs locaux les ont-ils appris ? Pourquoi ces méthodologies ont-elles été modifiées ou non ? Comment s'élabore tel ou tel autre produit alimentaire qui ravit nos papilles ? Comment se sont formés ces paysages ? Quels sont les témoins agricoles toujours visibles ? Qui a construit ces bâtisses historiques remarquables ? Qui les a habités ? Quels ont été leurs rôles en lien avec l'agriculture ? Voilà votre invitation au voyage en parcourant nos divers circuits !

Et qui dit voyage, dit passeport ! Vous avez donc, entre les mains, le passeport ***Nous sommes Lotbinière*** qui vous servira de guide dans vos découvertes tout comme l'application ***BaladoDécouverte***. Ils seront le lien dans vos échanges entre les acteurs locaux. Nous vous encourageons à l'apporter lors de vos balades dans Lotbinière !

Et un jour, puissiez-vous, vous aussi, affirmer avec force « Je suis Lotbinière » !

Bon séjour dans notre région !

MRC Lotbinière

DÉCOUVRIR Lotbinière CHAQUE JOUR

NOUS sommes Lotbinière

C'est beaucoup plus qu'un simple nom de projet, c'est d'abord et avant tout une philosophie qui s'inscrit au coeur même de nos valeurs et qui se reflète dans toutes nos actions de développement !

Tel que vous pouvez le constater par l'image de la page couverture du passeport, de par le nom et le visuel, nous avons désiré évoquer les liens qui s'opèrent entre les différents acteurs locaux. Bien plus qu'un sentiment d'appartenance au territoire, il démontre les nombreuses connexions qui s'activent tout autour. N'étant pas simplement que des individus à part entière, nous sommes aussi un tout qui est uni au quotidien. C'est également la représentation du partage des connaissances que nous avons désiré illustrer.

À travers cette même image, nous pouvons apercevoir la région de Lotbinière. Les pionniers dont on vous parle à travers ces circuits sont les témoins de notre passé, notre présent et de notre futur.

Comme tant de gens l'ont fait avant nous, maintenant, c'est à nous de partager nos récoltes abondantes de savoir-faire ! La région de Lotbinière est riche de son histoire, de son architecture, de ses paysages et de ses pionniers d'hier et d'aujourd'hui. Nous en sommes fiers et désireux de combler votre soif de curiosité !

Ce regroupement de circuits originaux vous fera voyager à travers les différentes époques. Répondez à vos interrogations en lien avec les savoir-faire agricoles. Éblouissez vos yeux avec des paysages remarquables en constante évolution dans le temps. Enfin, concrétisez, dans vos mémoires, des éléments de l'histoire en admirant les témoins du patrimoine bâti encore visibles.

Dans cette dynamique, nous vous proposons un voyage dans le temps !

Sautez à pieds joints dans un monde parallèle et soyez vous aussi Lotbinière.

© Claire Gauthier

NOUS SOMMES...
LES COLLINES

NOUS SOMMES...
LES PLAINES

NOUS SOMMES...
LE LITTORAL

NOUS SOMMES...
LA SEIGNEURIE

NOUS SOMMES...
LA FORÊT

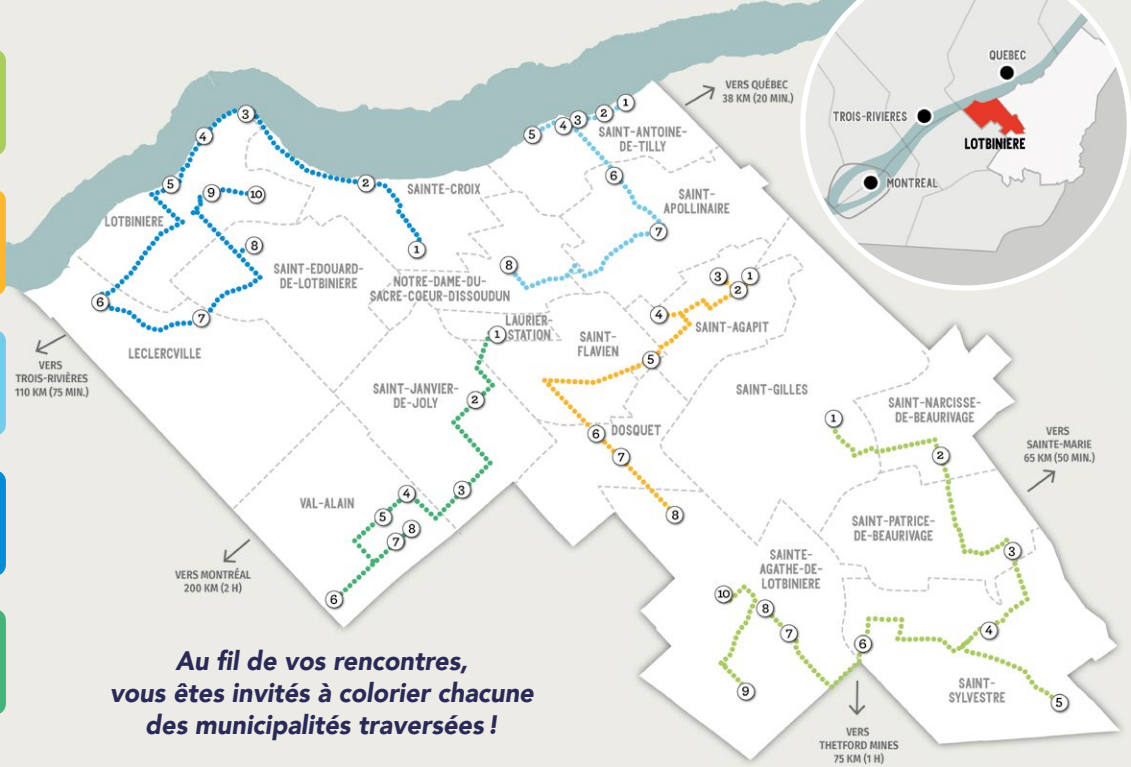

Au fil de vos rencontres, vous êtes invités à colorier chacune des municipalités traversées !

Vos outils pour réaliser les circuits proposés

Le passeport

Cet outil est incontournable pour réaliser pleinement vos circuits! Nous vous invitons d'ailleurs à le conserver pour vos visites ultérieures. Vous y retrouverez tous les détails concernant chacun des parcours en plus de pouvoir prendre connaissance des brefs descriptifs de chacun des sites d'intérêt. Il vous servira également à vous orienter.

Amusez-vous en coloriant la carte de la MRC de Lotbinière afin d'identifier les secteurs visités tout comme nous le ferions sur une grande carte du monde!

Sur le coin supérieur droit de chacune des descriptions des sites d'intérêt, vous serez invités à identifier l'indice mis en évidence dans l'application mobile ***BaladoDécouverte***. Ce simple geste vous permettra d'identifier les sites sur lesquels vous vous serez rendus. C'est en quelque sorte votre méthode d'estampillage du passeport en plus de proposer une manière ludique de suivre votre itinéraire réalisé.

L'application mobile BaladoDécouverte

L'application mobile ***BaladoDécouverte*** diffuse des informations complètes relativement à chacun des sites d'intérêt. Il suffit d'installer gratuitement l'application à partir de Google play ou de l'App Store et de rechercher le nom du circuit pour y accéder.

Une fois vos circuits préchargés, il est possible de consulter les informations à partir du confort de votre foyer ou alors de partir à la découverte de la région de Lotbinière, cela, sans utiliser une connexion Internet. À noter que l'application offre la géolocalisation afin de vous permettre de vous situer, en temps réel, sur la carte du circuit choisi.

© Claire Gauthier

REPÉREZ CETTE ÎCONE SUR LES CARTES !

Un circuit complémentaire également offert...

Lotbinière raconté par ses pionniers

LES PIONNIERS DES MUNICIPALITÉS DE LA MRC DE LOTBINIÈRE

Saviez-vous que nous avons aussi un pionnier et un relais touristique dans chacune de nos municipalités ? Vous pourrez les voir en même temps que vous réaliserez votre ou vos circuits. Ils seront un complément pour agrémenter votre journée.

À travers les circuits proposés, vous vous enrichirez d'informations sur les producteurs agricoles de la région de Lotbinière. Chacun d'eux a choisi un emplacement bien précis pour s'établir au sein de notre territoire afin d'y enraciner leurs savoir-faire dans ces terres.

Cependant, ces terres ont aussi une histoire à raconter, celle des pionniers ayant contribué à faire de nos municipalités ce qu'elles sont aujourd'hui. Laissez-vous transporter à travers les récits de ces hommes et ces femmes d'exception étroitement liés au développement de la région et ayant permis à nos pionniers agricoles de poursuivre leur chemin jusqu'à vous !

L'application mobile ***BaladoDécouverte*** vous permettra de poursuivre votre parcours patrimonial et historique. Pour ce faire, vous n'aurez qu'à rechercher le nom du circuit ***Lotbinière raconté par ses pionniers*** ou alors à balayer le code QR se trouvant ci-dessous vous menant directement à l'information dans l'application mobile.

En plus de l'application mobile, des relais touristiques et/ou des panneaux d'informations sont installés dans chacune des municipalités. Ils procurent de l'information complémentaire à celle que vous trouverez dans l'application mobile. Lorsque vous consulterez les différents circuits dans votre passeport ***Nous sommes Lotbinière***, vous trouverez les indications des relais et panneaux qui se trouvent à proximité de vous et qui vous permettront d'enrichir vos visites !

BaladoDecouverte.com/circuits/942

BaladoDecouverte.com/circuits/981

Un circuit complémentaire également offert...

Suivez l'Étoile

LES PIONNIERS DU SECTEUR MARITIME DE LA MRC DE LOTBINIÈRE

La région de Lotbinière borde le fleuve Saint-Laurent par quatre de ses municipalités : Saint-Antoine-de-Tilly, Sainte-Croix, Lotbinière et Leclercville. Apprenez-en plus sur le patrimoine maritime de ces municipalités spécifiques à travers vos circuits de *Nous sommes Lotbinière*.

Découvrez la vie des navigateurs d'antan, vivez une immersion dans la réalité des pêcheurs, instruisez-vous sur la conservation des aliments à une autre époque et imprégnez-vous du quotidien des familles du littoral de par leurs traditions et leurs loisirs ! Laissez-vous flotter dans cet univers mettant de l'avant des anecdotes cocasses liées aux pêcheries !

L'application mobile ***BaladoDécouverte*** sera, encore une fois, l'outil qui vous permettra de poursuivre votre parcours patrimonial et historique. Pour ce faire, vous n'aurez qu'à rechercher le nom du circuit ***Suivez l'Étoile*** ou alors à balayer le code QR se trouvant ci-haut vous menant directement à l'information dans l'application mobile.

Lorsque vous consulterez les différents circuits de ***Nous sommes Lotbinière***, vous trouverez les indications pour rejoindre des panneaux d'interprétation sous forme de phares. Ils procurent de l'information complémentaire à celle que vous trouverez dans l'application mobile et vous permettront d'enrichir vos visites.

REPÉREZ CETTE ÎCONE SUR LES CARTES !

© Stéphanie Allard - TCA

© Stéphanie Allard - TCA

NOUS SOMMES...

les collines

Temps de déplacement estimé : **1 HEURE 20 MINUTES**

81 KM

Nous sommes… les collines

se déploie dans les municipalités de Saint-Gilles, Saint-Narcisse-de-Beaurivage, Saint-Patrice-de-Beaurivage, Saint-Sylvestre et Sainte-Agathe-de-Lotbinière.

Partez dans le sud….du territoire! Découvrez un milieu fertile en valeurs humaines. La naissance de la chaîne de montagnes des Appalaches apporte son lot de particularités pour l'agriculture. Découvrez lesquelles en visitant les sites d'intérêt proposés.

Laissez-vous émerveiller par des endroits uniques! Vous en apprendrez plus sur le milieu agricole et la vie rurale, vous prendrez conscience du lien qui relie la terre et la qualité des aliments, vous serez sensibilisés à développer des habitudes de vie saines et respectueuses de l'environnement et un sens des responsabilités envers notre planète.

Dans ce circuit, visitez une ferme pédagogique qui pratique encore la culture multiple avec une force morale axée sur la transmission des savoir-faire à travers ses activités de camp de vacances et de classes nature. Rencontrez un producteur de sirop d'érable biologique et découvrez comment il en est venu à développer sa recette de sirop de bouleau et sa gamme d'alcools locaux. Transposez-vous dans la vie d'un apiculteur distribuant ses produits à l'échelle du Québec et d'un autre d'envergure locale et comparez leurs réalités et leurs défis. Naviguez dans les récits d'une entreprise familiale opérant son propre kiosque de fruits et légumes. Apprenez comment leur fille, une grande passionnée, a relevé le défi de transformer leurs petits fruits.

Des rendez-vous savoureux vous attendent ! Laissez-vous transporter dans l'univers de l'agriculture de la région de Lotbinière !

Vous aimeriez parcourir ce circuit en vélo? Consultez les trajets suivant sur le site Internet de **tourismelotbiniere.com** dans la section des itinéraires:

- Les Appalaches (63 km)
- Le Gosford (31 km)
- La Beaurivage (47 km)

BaladoDecouverte.com/circuits/1034

NOTE IMPORTANTE : Il est fortement recommandé de communiquer avec les sites d'intérêt avant de vous déplacer *afin de prendre connaissance de leurs heures d'ouverture. Les sites paysagers et du patrimoine bâti qui sont proposés dans ce circuit ne permettent pas tous de vous arrêter directement sur place.*

1. KIOSQUE DES GRANDS JARDINS
2. RANG SAINT-THOMAS
3. RANG SAINT-JEAN
4. LE MIEL D'ÉMILIE / DISTRIBUTIONS D.J.-F.
5. MONT SAINTE-MARGUERITE / DOMAINE DU RADAR
6. PONT SAINT-ANDRÉ
7. LES MIELS DE L'OURS BRUN
8. DOMAINE SMALL
9. PARC DE LA CHUTE STE-AGATHE
10. FERME PÉDAGOGIQUE MARICHEL

1

Saint-Gilles

KIOSQUE DES GRANDS JARDINS

INDICE

2087, route 269 Sud
Saint-Gilles (Québec) G0S 2P0
418 888-4565

L'histoire de la famille Pelletier commence à la fin des années 60 avec la production de maïs sucré uniquement. Aujourd'hui, grâce à une clientèle grandissante d'année en année, c'est plus de 53 hectares qui sont cultivés (plus de 20 variétés de fruits et légumes) afin de répondre à la demande.

2

Saint-Narcisse-de-Beaurivage

RANG SAINT-THOMAS

INDICE

Rang Saint-Thomas
Saint-Narcisse-de-Beaurivage
(Québec) G0S 1W0
GPS : 46.4699, -71.25557

Le parcours ondulé du rang Saint-Thomas traduit l'influence du socle des Appalaches dans le paysage. La particularité du paysage agricole se révèle par la densité élevée des bâtiments de ferme de grande dimension parmi lesquels les bâtiments voués à la production porcine dominent.

3

Saint-Patrice-de-Beaurivage

RANG SAINT-JEAN

INDICE

Rang Saint-Jean
Saint-Patrice-de-Beaurivage
(Québec) G0S 1B0
GPS : 46.40593, -71.18992

Le visiteur découvre un paysage montagnard en parcourant le rang Saint-Jean : un relief très prononcé, des vues exceptionnelles, quelques enclaves agricoles dans le couvert forestier, des cultures particulières (productions fourragères, pâturages, vergers) et des résidences éloignées du chemin.

4

Saint-Sylvestre

LE MIEL D'ÉMILIE / DISTRIBUTIONS D.J.-F.

INDICE

287, rang Beaurivage
Saint-Sylvestre (Québec) G0S 3C0
418 596-3037

La marque *Le Miel d'Émilie* a été créée en 1980 par Monsieur Denis Doyon, père, et son fils Jean-François. Aujourd'hui, la petite entreprise familiale n'est devenue rien de moins que la plus importante ferme apicole indépendante du Québec qui récolte annuellement plusieurs centaines de tonnes de miel !

5

Saint-Sylvestre

MONT SAINTE-MARGUERITE / DOMAINE DU RADAR ($)

INDICE

50, rang Sainte-Catherine
Saint-Sylvestre (Québec) G0S 3C0
GPS : 46.3361, -71.1416
418 596-1292

Le mont Sainte-Marguerite, aussi appelé mont Radar, constitue le point le plus élevé de la MRC de Lotbinière, culminant à 698 mètres. Il est situé au contact d'unités de paysages très différentes, dont les usages agricoles diffèrent également. Il se retrouve au coeur de la plus grande concentration d'érablières dans la région.

6

Saint-Sylvestre

PONT SAINT-ANDRÉ

INDICE

Route Saint-André
Saint-Sylvestre (Québec) G0S 3C0
GPS : 46.35941, -71.32035

Le pont Saint-André a été construit en 1927 au creux d'un vallon qui abrite la rivière Filkars. Il tire son nom de la concession Saint-André à Saint-Sylvestre, aux limites de Sainte-Agathe-de-Lotbinière. C'est l'un des secrets bien gardés de Lotbinière.

7

Sainte-Agathe-de-Lotbinière

LES MIELS DE L'OURS BRUN

INDICE

2671, route Saint-Pierre
Sainte-Agathe-de-Lotbinière
(Québec) G0S 2A0
581 397-2617

Les Miels de l'Ours brun offrent des produits de la ruche sains et savoureux, tout en agissant de manière éco-responsable de la fabrication à la commercialisation des produits. L'entreprise vous propose plusieurs produits à base de miel : miels des différentes saisons, miel crémeux, miel de bleuetière, miel de sarrasin, etc.

8

Sainte-Agathe-de-Lotbinière

DOMAINE SMALL

INDICE

2603, rue Saint-Pierre
Sainte-Agathe-de-Lotbinière
(Québec) G0S 2A0
418 254-7804

Le Domaine Small est à la fois un vignoble, une érablière et une distillerie. Certifié biologique depuis 2004, le domaine a comme objectif de produire le meilleur avec le moins d'impacts négatifs sur l'environnement, se démarquer par l'originalité et créer le mouvement.

9

Sainte-Agathe-de-Lotbinière

PARC DE LA CHUTE STE-AGATHE ($)

INDICE

342, chemin Gosford
Sainte-Agathe-de-Lotbinière
(Québec) G0S 2A0
418 599-2661 GPS : 46.33164, -71.41702

Au 19e siècle, on retrouvait au pied de la rivière Palmer un moulin à scie et à moulange qui a été opéré des années 1875 à 1925. Par la suite, la construction d'un pont couvert en 1928 a facilité les déplacements des agriculteurs des alentours.

10

Sainte-Agathe-de-Lotbinière

FERME PÉDAGOGIQUE MARICHEL (CITQ # 110924)

INDICE

809, rang Bois-Franc
Sainte-Agathe-de-Lotbinière
(Québec) G0S 2A0
418 599-2949

La Ferme pédagogique Marichel est unique au Québec. Elle tient ses activités sur le site d'une véritable ferme où l'on retrouve un élevage d'agneaux dans un troupeau de plus de 150 moutons, plus d'une centaine d'acres en culture certifiée biologique ainsi qu'un verger, un grand potager et de la forêt.

© Stéphanie Allard - TCA

© Marielle Aumont

NOUS SOMMES...

les Plaines

Temps de déplacement estimé : **35 MINUTES**

36 KM

Nous sommes...les Plaines

se déploie dans les municipalités de Saint-Agapit, Saint-Flavien, Dosquet et Sainte-Agathe-de-Lotbinière.

Il vous transportera dans un paysage au relief plat, tel que son nom l'indique. Terrains vallonnés et lieux de prédilection des grandes cultures, découvrez comment la plaine centrale a façonné l'implantation de la production porcine et laitière à travers les paysages que vous traverserez.

Vous serez surpris par l'organisation du parcellaire agricole facilement observable dans certains secteurs spécifiques. Elle possède des caractéristiques uniques ! Au milieu du 19e siècle, à l'arrivée de la ligne ferroviaire a énormément transformé le rapport à l'agriculture. Vous découvrirez pourquoi et comment !

Dans ce circuit, nous vous proposons de partir à la rencontre des producteurs apicoles experts dans la propolis dont toute une gamme de leurs produits est issue. Passionnés des abeilles et soucieux de l'environnement, voyez leurs savoir-faire mettant en pratique des méthodologies écoresponsables. Initiez-vous à la production bovine et à la transformation de la viande par un acteur majeur de la région. Entretenez-vous avec un chef de renom ayant développé son concept de restaurant champêtre, qui élève ses animaux et qui cultive les fruits et légumes pour les intégrer à ses créations !

Ce parcours permet de mettre en lumière des savoir-faire liés aux grandes et aux petites productions du milieu agricole de la région de Lotbinière. Découvrez des producteurs agricoles travaillants, passionnés et soucieux de la qualité de leurs produits et de leurs services !

Vous aimeriez parcourir ce circuit en vélo ? Consultez les trajets suivant sur le site Internet de **tourismelotbiniere.com** dans la section des itinéraires :

- Parc linéaire de Lotbinière (26 km)
- Les plaines de Lotbinière (69 km)
- Les Pointes (39 km)

BaladoDecouverte.com/circuits/1039

NOTE IMPORTANTE : Il est fortement recommandé de communiquer avec les sites d'intérêt avant de vous déplacer *afin de prendre connaissance de leurs heures d'ouverture. Les sites paysagers et du patrimoine bâti qui sont proposés dans ce circuit ne permettent pas tous de vous arrêter directement sur place.*

1. DOMAINE DE L'OIE TOQUÉE
2. GARE DE SAINT-AGAPIT
3. BOUCHERIE LES VIANDES DE CHEZ NOUS
4. MIELLERIE PRINCE-LECLERC
5. PLAINES CENTRALES
6. PARCELLAIRE AGRICOLE
7. ANCIEN MAGASIN GÉNÉRAL DE DOSQUET
8. GRANDES TOURBIÈRES

1

Saint-Agapit

DOMAINE DE L'OIE TOQUÉE (CITQ # 297419)

INDICE

234, route 116 Est
Saint-Agapit (Québec) G0S 1Z0
418 261-2226

Le Domaine de l'Oie toquée est un restaurant champêtre mettant en valeur les viandes de leurs productions écologiques : veaux, lapins, chevreaux, agneaux, canards, oies, pintades et poulets de grain. Manger au Domaine permet de goûter à la singularité d'un terroir bien précis de Saint-Agapit, transformé en fonction des saisons et des récoltes.

2

Saint-Agapit

GARE DE SAINT-AGAPIT

INDICE

1108, avenue Demers
Saint-Agapit (Québec) G0S 1Z0
GPS : 46.56418, -71.42912
418 401-1123

Implantée en 1854 avec la venue de la ligne ferroviaire du Grand Tronc, la gare de Saint-Agapit s'est retrouvée au cœur du commerce régional. Animaux, céréales, bois et produits agricoles de notre région rurale y transitaient pour se rendre sur les marchés urbains.

3

Saint-Agapit

BOUCHERIE LES VIANDES DE CHEZ NOUS

INDICE

1-1025, avenue Bergeron
Saint-Agapit (Québec) G0S 1Z0
418 401-0614

L'entreprise *D'Anjou et fils inc.* se spécialise dans l'élevage de bouvillons engraissés. Au fil des ans, Guy D'Anjou fait l'acquisition d'un bâtiment supplémentaire. D'un côté, vous trouvez la boucherie *Les Viandes de Chez Nous*; de l'autre côté, un steak house qu'ils appellent *Angus Zone*. La viande Angus AAA vieillie 45 jours provient majoritairement du Québec.

4

Saint-Agapit

MIELLERIE PRINCE-LECLERC

INDICE

239, rang du Haut-de-la-Paroisse
Saint-Agapit (Québec) G0S 1Z0
418 888-3323

C'est en 1977 que Mario Leclerc et Hélène Prince débutent en apiculture. Au fil des années, soucieux de l'environnement, ils décident de n'utiliser aucun produit chimique dans le traitement des abeilles de leurs ruchers. Ils offrent un miel 100 % Lotbinière et non pasteurisé en plus de l'hydromel et de produits à base de propolis.

5

Saint-Flavien

PLAINES CENTRALES

INDICE

Rang des Pointes
Saint-Flavien (Québec) G0S 2M0
GPS : 46.52827, -71.49583

Le rang des Pointes, entre Saint-Flavien et Saint-Agapit, traverse le cœur de la plaine centrale et offre des panoramas sur les grands espaces agricoles développés sur des terrains ondulés. Ici la production porcine voisine la production laitière.


© Elias Djemil

6

Dosquet

PARCELLAIRE AGRICOLE

INDICE

Route Saint-Joseph
Dosquet (Québec) G0S 1H0
GPS : 46.48128, -71.54936

L'organisation des parcelles agricoles suit ici un patron inhabituel. Il se révèle à un œil averti par les fossés mitoyens qui s'articulent de part et d'autre de la route 271 selon un angle prononcé et aussi par l'orientation des résidences ancestrales et des granges anciennes.

7

Dosquet

ANCIEN MAGASIN GÉNÉRAL DE DOSQUET

INDICE

161, route Saint-Joseph
Dosquet (Québec) G0S 1H0
418 415-1115 GPS : 46.46734, -71.52904

Ce bel édifice en brique et à toit mansardé en tôle à la canadienne construit en 1881 est un fier témoin de l'époque des magasins généraux qui constituaient des lieux commerciaux incontournables au coeur de nos municipalités rurales. On y transigeait des victuailles, mais également des grains.

8

Sainte-Agathe-de-Lotbinière

GRANDES TOURBIÈRES

INDICE

Rang Saint-Georges
Sainte-Agathe-de-Lotbinière
(Québec) G0S 2A0
GPS : 46.43324, -71.48034

Les peuplements forestiers de milieux humides qui alternent ici avec de grandes tourbières ont de tout temps fait obstacle au développement de l'agriculture; ils ont aussi longtemps entravé les communications entre le sud et le nord de la Seigneurie de Sainte-Croix. Aujourd'hui, ce secteur est un joyau écologique.

© Stéphanie Allard-TCA

© Stéphanie Allard - TCA

NOUS SOMMES...

le littoral

Temps de déplacement estimé : **30 MINUTES**

32 KM

Nous sommes... le littoral

se déploie dans les municipalités de Notre-Dame-du-Sacré-Coeur-d'Issoudun, de Saint-Antoine-de-Tilly et de Saint-Apollinaire.

Ce circuit présente une particularité intéressante. Les sols y sont bien particuliers et ne permettent pas de dénoter les effets de la dernière glaciation. Peut-être sont-ils le secret derrière les nombreux vergers implantés dans cette section du territoire de la région de Lotbinière ? On peut y observer aussi la faille de la ligne de Logan marquant la frontière entre la chaîne de montagnes des Appalaches et la plate-forme du Saint-Laurent. Laissez-vous charmer par la proximité de la voie maritime et ses nombreuses percées visuelles vous offrant une vue incroyable. Traversez, un peu plus au sud dans les terres, des villages empreints d'histoire et de patrimoine.

Dans ce parcours, vous serez mis en relation avec un producteur enthousiaste de canards de Barbarie, possédant un des rares abattoirs artisanaux de son secteur d'activité. Il vous sera également possible de visiter la boutique d'une entreprise familiale spécialisée dans le fromage gouda depuis rien de moins que 3 générations ! Ces municipalités, riches en fermes et vergers, sont particulièrement invitantes pour y casser la croûte et déguster les spécialités locales : pommes, poires, prunes, kiwis, cerises, bleuets, alcools locaux, etc.

Ici, vous aurez l'opportunité de parfaire vos connaissances en lien avec la transformation des produits agroalimentaires en plus de connaître les processus d'élevage et de culture. C'est l'occasion idéale de démystifier certains secrets sur les produits que vous affectionnez tant.

Laissez la curiosité et la gourmandise vous habiter et partez conquérir l'histoire d'hier et d'aujourd'hui à travers ces municipalités fort sympathiques à sillonner !

Vous aimeriez parcourir ce circuit en vélo ? Consultez les trajets suivant sur le site Internet de **tourismelotbiniere.com** dans la section des itinéraires :

- Le Saint-Antoine (46 km)
- Les plaines de Lotbinière (69 km)
- Le Bois-Francs (39 km)
- La côte de Lotbinière (87 km)

BaladoDecouverte.com/circuits/1040

NOTE IMPORTANTE : Il est fortement recommandé de communiquer avec les sites d'intérêt avant de vous déplacer *afin de prendre connaissance de leurs heures d'ouverture. Les sites paysagers et du patrimoine bâti qui sont proposés dans ce circuit ne permettent pas tous de vous arrêter directement sur place.*

1. GRANGE OCTOGONALE / À L'ORÉE DU BOIS, CIDRERIE ET FERME FRUITIÈRE
2. SOLS PARTICULIERS
3. FERME LA ROSÉE DU MATIN
4. FROMAGERIE BERGERON
5. VERGER DE TILLY
6. LIGNE DE LOGAN
7. LE CANARD GOULU
8. MUSÉE ISIDORE-BOISVERT

1

Saint-Antoine-de-Tilly

GRANGE OCTOGONALE / À L'ORÉE DU BOIS, CIDRERIE ET FERME FRUITIÈRE

INDICE

3161, route Marie-Victorin, Saint-Antoine-de-Tilly (Québec) G0S 2C0

GPS : 46.67286, -71.52839

581 989-0509

Grange octogonale unique en Lotbinière. Construite en 1901 par Philias Aubin, elle demeure dans l'entreprise familiale depuis 4 générations. Cette grange centenaire a vu évoluer les activités agricoles de la famille Aubin d'agriculture de subsistance jusqu'à la production fruitière et la transformation avec la cidrerie.

2

Saint-Antoine-de-Tilly

SOLS PARTICULIERS

INDICE

Route Marie-Victorin Saint-Antoine-de-Tilly (Québec) G0S 2C0

GPS : 46.6674, -71.54343

Le long de la route 132, il n'est pas rare de rencontrer des sols bien particuliers qui ne portent pas trace du passage des glaciers, comme s'ils s'étaient développés à même les shales sous-jacents à l'image des territoires qui n'ont pas connu les glaciations du Quaternaire. Sont-ils le secret à l'origine des vergers et autres productions de petits fruits ?

3

Saint-Antoine-de-Tilly

FERME LA ROSÉE DU MATIN

INDICE

3823, route Marie-Victorin Saint-Antoine-de-Tilly (Québec) G0S 2C0

418 886-2046

Dès les débuts de la *Ferme La Rosée du Matin*, l'accent fut mis sur la diversification du fruit et la production de légumes. Les framboises, les bleuets, le maïs sucré, les haricots, les citrouilles et d'autres bons légumes sont autant de produits qui ont pris racine dans leurs champs pour venir accompagner les délicieuses fraises déjà présentes !

4

Saint-Antoine-de-Tilly

FROMAGERIE BERGERON

INDICE

3837, route Marie-Victorin
Saint-Antoine-de-Tilly (Québec) G0S 2C0
418 886-2234

Fondée en 1989, alors qu'aucun permis de fabrication du cheddar n'est disponible à l'époque, la 3e génération de fromagers décide alors d'exploiter un tout nouveau créneau, celui du fromage gouda. C'est donc à partir de la recette originale hollandaise du gouda qu'ils développent le « goût Bergeron », unique et distinctif.

5

Saint-Antoine-de-Tilly

VERGER DE TILLY

INDICE

4385, terrasse des Chênes
Saint-Antoine-De-Tilly
(Québec) G0S 2C0
418 886-2539

Le *Verger de Tilly* vous offre plus de 25 variétés de pommes sur 10 hectares. Il offre une magnifique vue sur le fleuve, divers produits transformés issus de leurs cultures, une microbrasserie servant des bières fruitières provenant du verger, des dégustations et de nombreuses tables à pique-nique pour manger en famille !

© Stéphanie Allard - TCA

6

Saint-Apollinaire

LIGNE DE LOGAN

INDICE

Route 273
Saint-Apollinaire (Québec) G0S 2E0
GPS : 46.62263, -71.52115

La ligne de Logan matérialise le contact entre les reliefs plus ou moins ondulés liés au socle rocheux des Appalaches et les terrains plats de la Plate-forme du Saint-Laurent. Vers le nord, les basses terres supportent un monde agricole alors que vers le sud, les reliefs accueillent l'agglomération de Saint-Apollinaire.

7

Saint-Apollinaire

LE CANARD GOULU

INDICE

524, rang Bois-Joly Ouest
Saint-Apollinaire (Québec) G0S 2E0
418 881-2729

L'entreprise a démarré modestement et s'est développée pour devenir aujourd'hui propriétaire de trois fermes, d'un rare abattoir artisanal sous inspection permanente, d'une usine de transformation alimentaire, de quatre boutiques et d'un site agrotouristique. Les propriétaires sont rapidement devenus les spécialistes dans l'élevage et le gavage du canard de Barbarie.

8

N.-D.-S.-C. d'Issoudun

MUSÉE ISIDORE-BOISVERT ($)

INDICE

268, rue Principale
N.-D.-S.-C. d'Issoudun (Québec) G0S 1L0
GPS : 46.57873, -71.62339
418 728-2006

La passion créatrice de feu Isidore-Boisvert nous permet de découvrir les diverses étapes du travail agricole d'antan par l'exposition d'une collection de 150 miniatures d'instruments agricoles d'époque.

© Phil Têtu

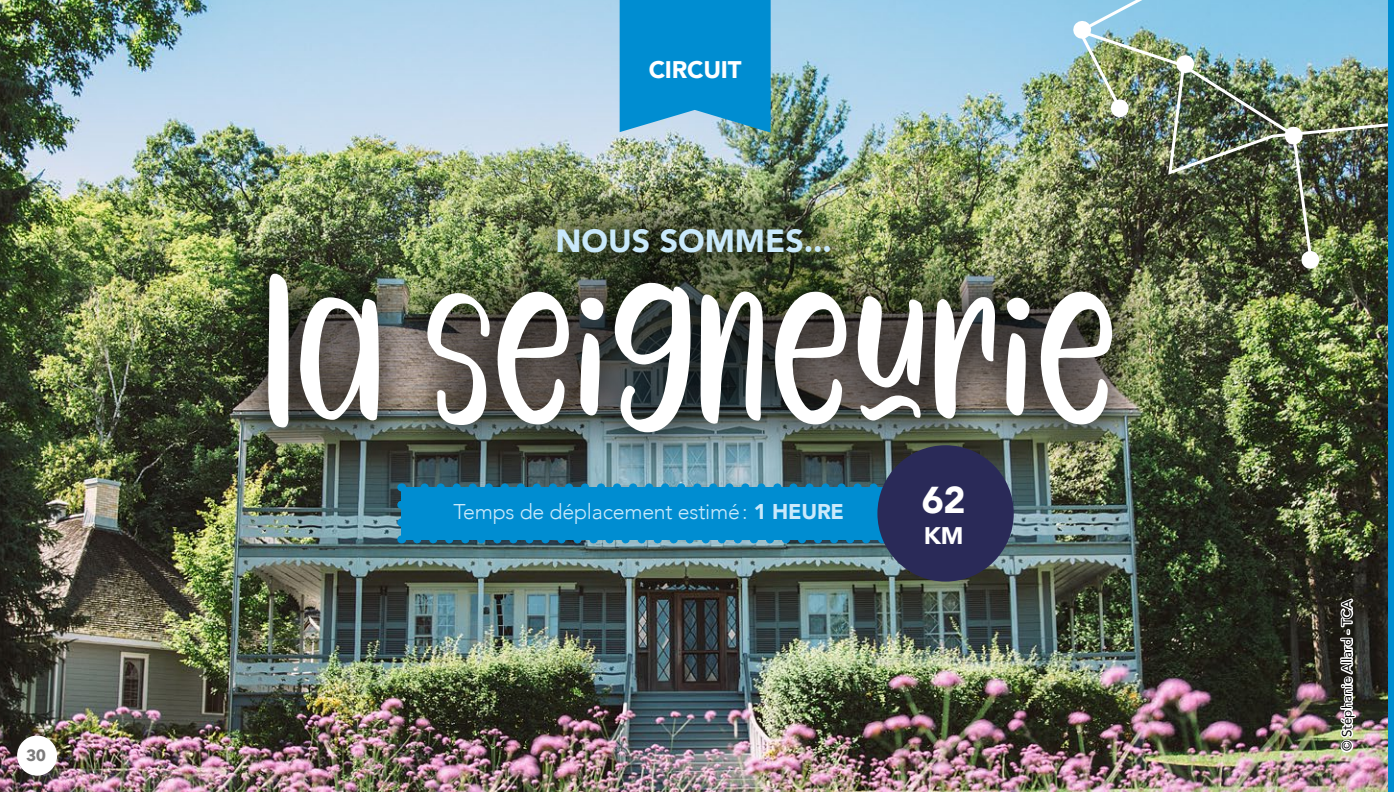

CIRCUIT

NOUS SOMMES...

la seigneurie

Temps de déplacement estimé : **1 HEURE**

62 KM

© Stéphanie Allard - TCA

Nous sommes... la seigneurie

se déploie dans les municipalités de Leclercville, Lotbinière, Saint-Édouard-de-Lotbinière et Sainte-Croix.

Découvrez l'influence agricole et les développements qui sont le résultat du système seigneurial implanté dans la région comme ailleurs au Québec. Jadis, la MRC de Lotbinière comptait 8 seigneuries sur l'ensemble de son territoire. Ici, nous vous proposons d'explorer celle de la seigneurie de Lotbinière. Ce circuit met en évidence l'intime lien entre la vie agricole et la voie maritime du Saint-Laurent. La proximité de la côte a largement favorisé les échanges commerciaux en plus d'inciter la construction d'infrastructures notoires telles qu'un moulin à farine ayant appartenu à la famille Joly de Lotbinière et les quais de Leclercville et Lotbinière.

Arpentez des lieux touristiques d'importance et admirez le patrimoine architectural et ses ornements d'exceptions. Le paysage de ce secteur offre une vue magnifique sur l'incontournable fleuve Saint-Laurent!

À travers les sites d'intérêt proposés, vous serez appelés à découvrir les savoir-faire qui se cachent derrière la culture du houblon. Découvrez comment cet ingrédient se retrouve dans vos produits de consommation favoris! Puis, nous vous invitons chez des urbains désireux de prendre l'air. Ils vous raconteront leur histoire de la culture et de la transformation du raisin. Une histoire d'amour qui les a amenés à devenir le plus gros vignoble de la région. Discutez avec une charmante productrice d'ail et de safran. Une fleur aussi délicate à cuisiner qu'à faire pousser! Discutez des initiatives mises en place pour préserver le bien-être animal chez un producteur familial de veaux, de porcs, de bœufs et de poulets.

L'air du fleuve apporte sa propre couleur dans l'agriculture d'hier et d'aujourd'hui. Découvrez comment son influence se fait sentir chez chacun des producteurs !

Vous aimeriez parcourir ce circuit en vélo? Consultez les trajets suivant sur le site Internet de **tourismelotbiniere.com** dans la section des itinéraires:

- Le Joly-De Lotbinière (46 km)
- La côte de Lotbinière (87 km)

BaladoDecouverte.com/circuits/1042

NOTE IMPORTANTE : Il est fortement recommandé de communiquer avec les sites d'intérêt avant de vous déplacer *afin de prendre connaissance de leurs heures d'ouverture. Les sites paysagers et du patrimoine bâti qui sont proposés dans ce circuit ne permettent pas tous de vous arrêter directement sur place.*

1. FERME RUSTIQUE
2. PARC DÉTENTE
3. DOMAINE JOLY-DE LOTBINIÈRE
4. BELVÉDÈRE RICHELIEU
5. AIL D'ÉLI & SAVEURS D'AUTREFOIS INC.
6. MOULIN DU PORTAGE
7. ROUTE DES RICHARD ET LA FORÊT DE LA SEIGNEURIE DE LOTBINIÈRE
8. FERME DOUBLE L.L.
9. VIGNOBLE LA CHARLOISE
10. RANG SAINT-EUSTACHE

1

Sainte-Croix

FERME RUSTIQUE

INDICE

4553, 4e rang Ouest
Sainte-Croix (Québec) G0S 2H0
418 930-0390

La *Ferme Rustique* produit, selon les principes de bien-être animal, de développement durable et de respect de la biodiversité, du boeuf à l'herbe, du porc d'antan, du poulet fermier et des cocos de poulettes heureuses. Cette entreprise, qui livre à domicile ses produits, nourrit plus de 250 familles et fournit une dizaine de restaurants.

2

Sainte-Croix

PARC DÉTENTE

INDICE

Rue de la Falaise
Sainte-Croix (Québec) G0S 2H0
GPS : 46.6263, -71.74558

Au pied de la falaise, le visiteur découvre les terrasses aujourd'hui boisées qui facilitèrent l'établissement des premiers colons sur des sols d'alluvions riches à proximité immédiate du fleuve. Louis Houde, pionnier de Sainte-Croix, y établit sa famille en 1682 et y bâtit la première chapelle en 1694.

3

Sainte-Croix

DOMAINE JOLY-DE LOTBINIÈRE ($)

INDICE

7015, route de Pointe-Platon
Sainte-Croix (Québec) G0S 2H0
GPS : 46.6665, -71.849
418 926-2462

Le Domaine Joly-De Lotbinière nous convie à la découverte d'un patrimoine architectural et ornemental d'exception. Situé sur une avancée de terre dans le fleuve Saint-Laurent, le site bénéficie d'un emplacement et d'un microclimat particulier.

4

Lotbinière

BELVÉDÈRE RICHELIEU

INDICE

Route Marie-Victorin
Lotbinière (Québec) G0S 1S0
GPS : 46.65338, -71.88237

Cette halte nous permet de prendre conscience de l'intime lien entre la vie agricole et la voie maritime du Saint-Laurent. On y remarque, entre autres, l'Islet Richelieu, lieu emblématique de contact entre les premiers explorateurs Français et les Amérindiens.

5

Lotbinière

AIL D'ÉLI & SAVEURS D'AUTREFOIS INC.

INDICE

7342, route Marie-Victorin
Lotbinière (Québec) G0S 1S0
418 561-8572

Située à Lotbinière, entre fleuve et marée, cette entreprise artisanale se spécialise à la fois dans la culture de l'ail et dans la fabrication de conserves maison élaborées à partir du patrimoine familial ainsi que dans la culture du safran. Sur ce site enchanteur, vous y trouverez un ancien poulailler revitalisé en boutique coups de coeur d'Élizabeth.

6

Lotbinière

MOULIN DU PORTAGE

INDICE

1080, rang Saint-François
Lotbinière (Québec) G0S 1S0
GPS : 46.55449, -71.97015
418 796-3134

En 1816, le seigneur Chartier de Lotbinière fait construire un moulin sur la rivière du Chêne afin de mieux desservir les agriculteurs du secteur qui se rendent au « moulin à farine » pour y faire moudre leurs grains.

7

Leclercville

ROUTE DES RICHARD ET FORÊT DE LA SEIGNEURIE DE LOTBINIÈRE

INDICE

Route des Richard, Leclercville
(Québec) G0S 2K0 GPS : 46.54321, -71.88527

Le visiteur découvre, en avant-plan, un paysage aux horizons grand ouverts : celui d'une agriculture dédiée à la production laitière. Il est brutalement interrompu au sud par un couvert forestier dense : celui de la Forêt de la Seigneurie de Lotbinière. Découvrez ce territoire public en réalisant une randonnée dans le sentier de la rivière du Chêne, secteur des Trois-Fourches !

8

Saint-Édouard-de-Lotbinière

FERME DOUBLE L.L.

INDICE

1424, rang Saint-Charles Est
Saint-Édouard-de-Lotbinière
(Québec) G0S 1Y0 - Sur rendez-vous seulement
418 796-2380

La *Ferme Double L.L.* est en opération depuis plus de 40 ans. Par année, elle produit environ 12 000 porcs nature pour lesquels ils cultivent une terre de 2 000 acres (blé, maïs, soya). Ils sont également des producteurs de fraises et en offrent l'autocueillette en saison. Le houblon est venu s'ajouter à la liste depuis 2013 ainsi que l'orge !

9

Lotbinière

VIGNOBLE LA CHARLOISE

INDICE

545, rang Saint-Eustache
Lotbinière (Québec) G0S 1S0
418 796-2526

De la réflexion, de l'énergie à dépenser et une immense passion, les propriétaires du vignoble de *La Charloise* passent à l'attaque dans la production fruitière (bleuets, cassis, groseilles, gadelles, raisins) et la transformation des raisins en vin. Ils offrent également leur cassis et leurs bleuets à l'autocueillette en plus de diverses conserves.

10

Sainte-Croix

RANG SAINT-EUSTACHE

INDICE

Rang Saint-Eustache
Sainte-Croix (Québec)
G0S 2H0
GPS : 46.61853, -71.83198

En portant le regard vers le nord tout le long du rang Saint-Eustache, le visiteur découvre l'empreinte très forte qu'impose la géométrie du lotissement original des terres sur le paysage. Aujourd'hui, le tracé des fossés mitoyens et la nature des cultures révèlent clairement cette géométrie.

© Stéphanie Allard - TCA

NOUS SOMMES...

la Forêt

Temps de déplacement estimé : **35 MINUTES**

37 KM

© Stéphanie Allard - TCA

Nous sommes… la Forêt

se déploie dans les municipalités de Laurier-Station, Saint-Janvier-de-Joly et Val-Alain.

Situé aux abords de la Forêt de la Seigneurie de Lotbinière (terre publique), ce secteur a été ouvert tardivement à la colonisation. Malgré tout, il possède une spécificité propre. L'agriculture des sols sableux, souvent humides, qui, s'ils ont été une contrainte pour les premiers habitants, sont devenus une occasion de développer de nouvelles cultures, dont la canneberge. Le développement de la voie ferrée a aussi joué un rôle déterminant dans ce secteur de l'économie. Apprenez comment!

Ces points d'intérêt sont non seulement intéressants, mais seront invitants à mettre de l'avant votre sens du goût! Le paysage forestier et plat de ce secteur possède ses propres caractéristiques agricoles bien différentes de celles du nord ou du sud du territoire.

Bien sûr, à travers les sites proposés, vous aurez l'opportunité d'en apprendre davantage sur la production de la canneberge et sa transformation en alcool. Vous serez également invités à visiter une ferme qui cultive des petits fruits dont la camerise et l'argousier et produisant son propre miel. Vous pourrez vous initier aux étapes de production de ces nouvelles cultures de petits fruits disponibles à la ferme et à leurs propriétés. Entretenez-vous avec un producteur qui se spécialise dans l'élevage de lapins pour la chair et sa transformation en plus d'œuvrer dans la domestication des abeilles pour fournir au consommateur du miel en vrac! Questionnez un producteur de légumes et de fines herbes qui valorise la pratique durable pour un environnement sain. Retracez la journée type d'une famille issue du milieu de l'agriculture!

Des gens tout à fait charmants, chaleureux et attentionnés vous attendent pour vous prodiguer des détails sur leurs savoir-faire anciens et actuels. C'est un rendez-vous à ne pas manquer!

Vous aimeriez parcourir ce circuit en vélo? Consultez le trajet suivant sur le site Internet de **tourismelotbiniere.com** dans la section des itinéraires:

De Joly à Val-Alain (35 km)

BaladoDecouverte.com/circuits/1041

NOTE IMPORTANTE : Il est fortement recommandé de communiquer avec les sites d'intérêt avant de vous déplacer *afin de prendre connaissance de leurs heures d'ouverture. Les sites paysagers et du patrimoine bâti qui sont proposés dans ce circuit ne permettent pas tous de vous arrêter directement sur place.*

1. GARE DE LAURIER-STATION
2. RANG 3 ET 4 DE SAINT-JANVIER-DE-JOLY
3. BLEUMIEL
4. FERME MARAÎCHÈRE DESCHÊNES
5. 3e RANG DE VAL-ALAIN
6. FERME MÉPAT
7. LA VALLÉE BLEUE - DISTILLERIE
8. PONT CARON

1

Laurier-Station

GARE DE LAURIER-STATION

INDICE

Rue de la Gare
Laurier-Station
(Québec) G0S 1N0 GPS : 46.54021, -71.6316

L'importance de la voie ferroviaire est bien marquée au cœur de Laurier-Station qui vit au rythme du passage des trains. On y retrouve la seule gare ferroviaire encore en fonction sur le territoire. Construite au tournant du 20e siècle, elle est implantée un demi-siècle avant la création officielle de la cadette de nos municipalités, fondée le 1er janvier 1951.

2

Saint-Janvier-de-Joly

RANG 3 ET 4 DE SAINT-JANVIER-DE-JOLY

INDICE

Rang 3 et 4 Est
Saint-Janvier-de-Joly
(Québec) G0S 1M0 GPS : 46.50074, -71.64531

D'abord vouées à l'exploitation forestière, ces terres, situées à l'extrémité sud de l'ancienne Seigneurie de Lotbinière, ont connu l'agriculture autour des années 1930. Les blocs boisés issus d'anciennes coupes forestières occupent encore aujourd'hui une superficie supérieure à celle des terres agricoles surtout dédiées à la production laitière.

3

Saint-Janvier-de-Joly

BLEUMIEL

INDICE

1480, rang 1 et 2 Ouest
Saint-Janvier-de-Joly
(Québec) G0S 1M0
418 757-2010

BleuMiel est une ferme située à environ 40 kilomètres de Québec. Elle produit des petits fruits (bleuets en corymbe, camerises, baies d'argousier) et de l'ail. On y trouve aussi une quinzaine de ruches. Le miel est généralement disponible à l'année et l'ail à l'automne.

© Stéphanie Allard - TCA

4

Val-Alain

FERME MARAÎCHÈRE DESCHÊNES

INDICE

150, 3e rang
Val-Alain (Québec) G0S 3H0
418 414-0555

La *Ferme Maraîchère Deschênes* cultive ses légumes et fines herbes dans le souci de l'environnement et de la santé des gens ! Cultivés sans produit chimique, on y offre une variété de produits directement à la ferme. Leurs spécialités sont la culture des courges et de leur superbe ail !

5

Val-Alain

3e RANG DE VAL-ALAIN

INDICE

3e rang
Val-Alain (Québec) G0S 3H0
GPS : 46.43041, -71.72729

Ce territoire, autrefois partie de la Seigneurie de Lotbinière, a été tardivement ouvert à la colonisation et la qualité agronomique des sols n'a pas facilité l'essor de l'agriculture. Mais, aujourd'hui ces sols sableux, souvent humides, sont propices au développement de la culture des canneberges.

6

Val-Alain

FERME MÉPAT

INDICE

1809, 1er rang
Val-Alain (Québec) G0S 3H0
418 744-3724

La *Ferme Mépat* réalise la mise en marché de miel de qualité, de viandes fraîches (poulets de grain, veaux et/ou boeuf, porcs et lapins de chair) ainsi que des œufs de la ferme. Elle transforme tous ses produits de la ferme pour offrir des repas prêts à manger dans sa boutique.



7

Val-Alain

LA VALLÉE BLEUE - DISTILLERIE

INDICE

747, 1er rang
Val-Alain (Québec) G0S 3H0
418 271-3063

La Vallée Bleue - Distillerie est une entreprise familiale située à Val-Alain, qui a choisi la culture du petit fruit comme moyen d'exploiter le potentiel de ses terres. Cette ferme vous propose des activités d'autocueillette, des dégustations de boissons alcoolisées et spiritueuses, de produits fins et un comptoir de viande provenant d'animaux élevés au pâturage et nourris au foin naturel.

8

Val-Alain

PONT CARON

INDICE

1er rang
Val-Alain (Québec) G0S 3H0
GPS : 46.42211, -71.70597

Jusqu'à 7 ponts couverts ont été construits à Val-Alain afin d'assurer les déplacements des premiers habitants. Ils enjambaient le sinueux réseau hydrographique qui serpentait ces nouvelles terres à défricher au début du 20e siècle. Construit vers 1942, le pont Caron demeure le témoin de cette époque et des « triplés ».

© Stéphanie Allard - TCA

© Stéphanie Allard - TCA

CRÉDITS
Ce projet a été réalisé par la MRC de Lotbinière avec l'appui financier du ministère de l'Agriculture, des Pêcheries et de l'Alimentation dans le cadre du programme Territoires : priorités bioalimentaires.

CAPTATION VIDÉO
Michaël Croteau
Agence Polygone

COORDINATION
Lucie Grould
Pascale Lemay

COORDINATION DES ENTREVUES
Vicky-Anne Lemoyne

EXPERT-CONSEIL
Jean-Michel Bordron

GRAPHISME DU PASSEPORT
Irène Lumineau

RECHERCHE HISTORIQUE
ET TEXTE NARRATIF
Jean-Pierre Ducruc
Marie-France St-Laurent

DÉCOUVRIR

Lotbinière

CHAQUE JOUR

Pour découvrir
l'ensemble des circuits disponibles
pour la région de Lotbinière,
rendez-vous sur le site de

tourismelotbiniere.com

MRC Lotbinière

Québec

Ce projet a été réalisé par la MRC de Lotbinière avec l'appui financier du ministère de l'Agriculture, des Pêcheries et de l'Alimentation dans le cadre du programme Territoires : priorités bioalimentaires.