

COMMENT S'Y RENDRE?

Avant votre visite, consultez le site troisfourches.com pour connaître l'état des chemins forestiers 1 et 13.



- DIRECTIONS DEPUIS LAURIER-STATION**
- Autoroute 20 sortie 278
 - Route 271 direction nord
 - Route 226 direction ouest
 - Route des Richard à gauche
 - Rang du Castor à gauche

CODE DU RANDONNEUR

En terre publique, vous partagez la forêt avec d'autres usagers (chasseurs, pêcheurs, acériculteurs, forestiers, quadistes, motoneigistes, etc.). Pour que l'expérience de chacun soit agréable, il est important de respecter certaines règles.

**JE MARCHÉ UNIQUEMENT DANS LES SENTIERS BALISÉS.
JE RAPPORTE MES DÉCHETS.
LA SÉCURITÉ C'EST MON AFFAIRE.**

Je ne pars pas seul et je préviens mes proches de ma destination et de mon itinéraire. J'ai de l'eau et de la nourriture en quantité suffisante (l'eau du territoire n'est pas potable). J'apporte une trousse de premiers soins et un téléphone portable.

JE SUIS INFORMÉ... JE SUIS RESPONSABLE

Je sais que le sentier n'est pas patrouillé et que le territoire comporte des difficultés de communication et d'accès en cas d'urgence. Je reste vigilant et à bonne distance des falaises. J'accepte les risques inhérents à la pratique d'activités en plein air.



#Seigneurielotbiniere
#Lotbiniere
#Lotbilove



Situés au cœur de la Forêt de la Seigneurie de Lotbinière, les sentiers du secteur des Trois-Fourches permettent la découverte d'un territoire riche en milieux naturels et en histoire. Resté longtemps difficile d'accès, ce secteur renferme l'une des plus fortes concentrations de forêts anciennes des basses-terres du Saint-Laurent!



POUR INFORMATION

- ☎ 418 926-3407, poste 221
- ✉ sentiers@mrclotbiniere.org
- 📷 [sentiertroisfourches](https://www.instagram.com/sentiertroisfourches)



Rendez-vous sur le site tourismelotbiniere.com pour visualiser l'ensemble des sentiers disponibles dans la région de Lotbinière.

©Génards Ilimités Canada












SENTIERS DU SECTEUR DES
TROIS-FOURCHES
La nature à l'état brut!



SENTIERS DU SECTEUR DES TROIS-FOURCHES

ACCÈS 4 SAISONS GRATUIT

SENTIERS DE MARCHÉ	NIVEAU	DISTANCE	DURÉE
 Les Trois-Fourches	Intermédiaire	15,6 km (aller seulement)	5 h 30
 La Petite Boucle	Facile	4,2 km (boucle)	1 h 30
 La Pente Douce	Facile	600 m (aller-retour)	15 min
 La Traverse	Facile	3,3 km	1 h 15
 Accès à la rivière			

-  Borne kilométrique
-  Table à pique-nique
-  Stationnement
-  Pont de cordes
-  Table à pique-nique sous abris
-  Chemin forestier principal
-  Monument du Major McCuaig
-  Toilette sèche
-  Chemin forestier secondaire



GEOCACHING
Prenez part à cette chasse aux trésors en nature en téléchargeant l'application Geocaching® sur www.geocaching.com.

CHERCHE ET TROUVE
Apprenez-en plus sur la faune de notre forêt grâce aux 15 illustrations de Clodin Roy et découvrez la phrase mystère.